

MODULARIO
F. rig. rond 497

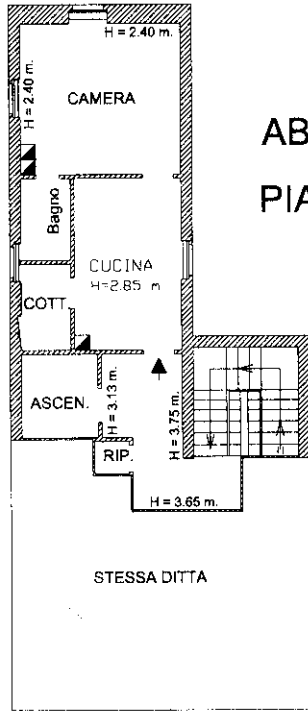


MINISTERO DELLE FINANZE
DIPARTIMENTO DEL TERRITORIO
CATASTO EDILIZIO URBANO (RDL 13-4-1939, n. 652)

MOD. **BN** (CEU)

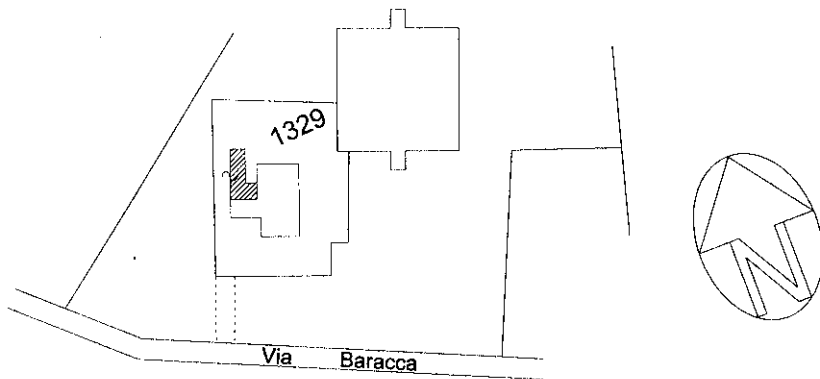
LIRF
500

Planimetria di u.i.u. in Comune di FIDENZA via Baracca civ. 21



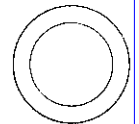
**ABITAZIONE
PIANO SECONDO**

STESSA DITTA



N.C.E.U. PLANIMETRIA SCALA 1:2000

ORIENTAMENTO



SCALA DI 1:2000

Dichiarazione di N.C.
Denuncia di variazione

Compilata dal ING. PIRDA
(Titolo, cognome e nome)

RISERVATO ALL'UFFICIO

Ultima planimetria in atti

Identificativi catastali

Iscritto all'albo de ING. PIRDA

Data presentazione: 06/05/1999 - Data: 27/12/2024 - n. T9725 - Richiedente: PRCPLA78S25G535B

Totale schede: 1 - Formato di acquisizione: A4(210x297) - Formato stampa richiesto: A4(210x297)

data 27/12/2024 Firma [Signature]

Catasto dei fabbricati - Situazione al 27/12/2024 - Comune di FIDENZA (B034) - < Foglio 59 - Particella 1329 - Subalterno 1 >
Via FRANCESCO BARACCA n. 21 Piano 2