

MODULARIO
F. fig. rend. 496



MINISTERO DELLE FINANZE
DIPARTIMENTO DEL TERRITORIO

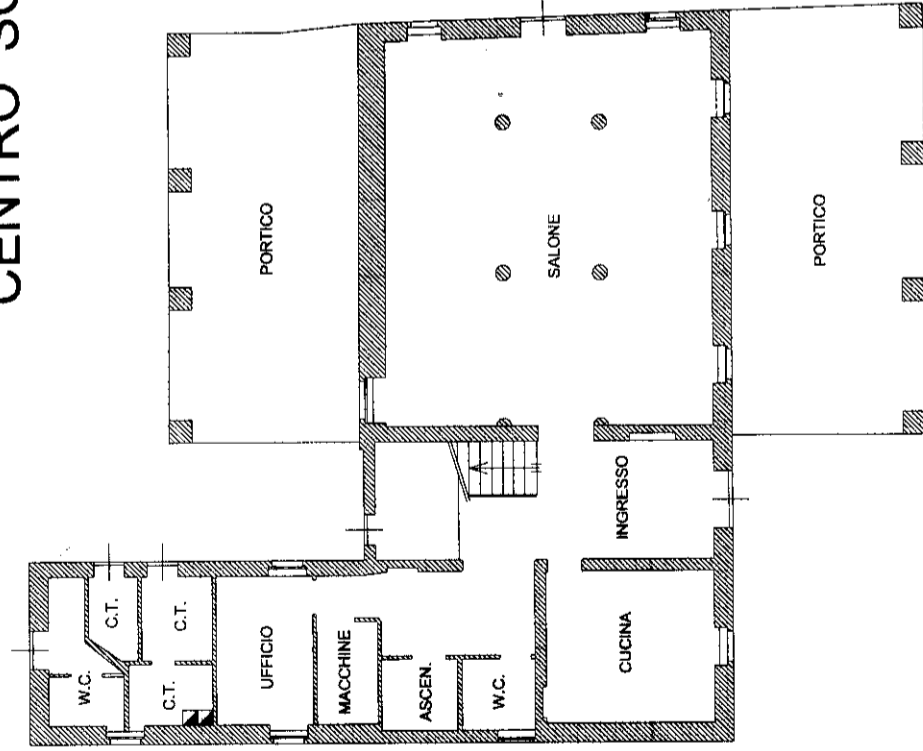
CATASTO EDILIZIO URBANO (RDL 13-4-1939, n. 652)

Planimetria di u.i.u. in Comune di FRANCESCO BARACCA via Baracca civ. 2

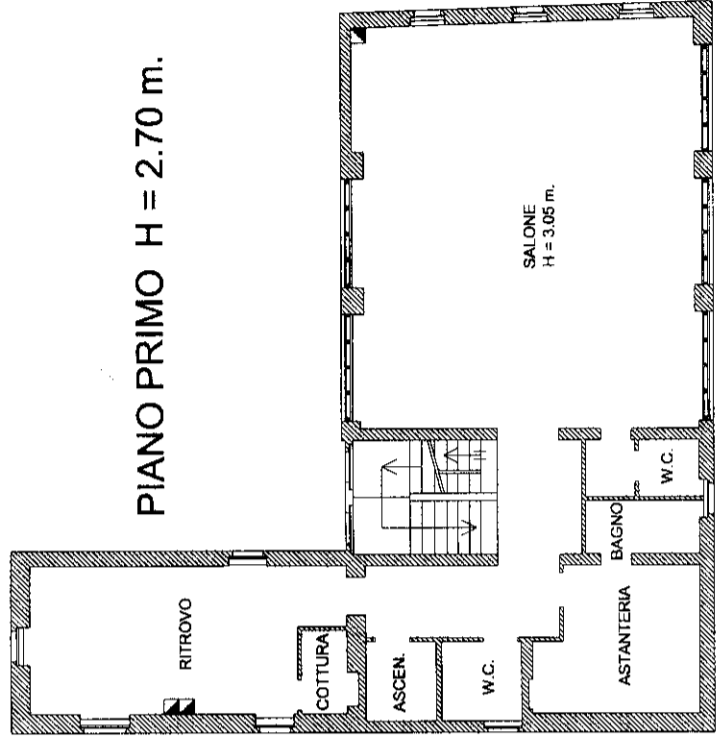
MOD. AN (CEU)

300

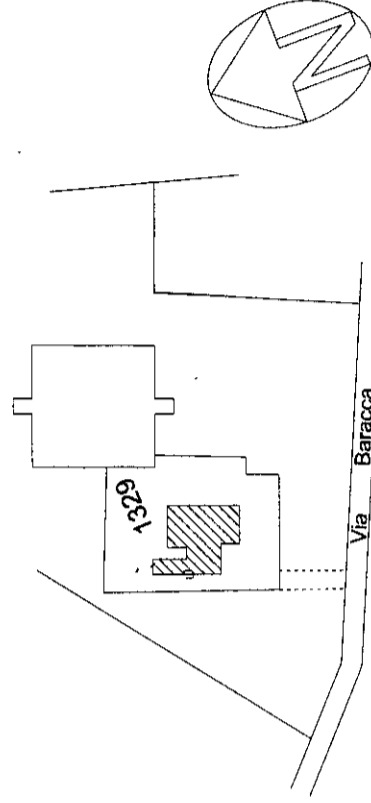
CENTRO SOCIALE



PIANTA PIANO TERRA H = 2.70 m.

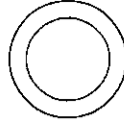


PIANO PRIMO H = 2.70 m.



PLANIMETRIA SCALA 1:2000

ORIENTAMENTO



SCALA DI 1:2000

RISERVATO ALL'UFFICIO

A 1362

Completata dal FRANCESCO BARACCA
(Titolo, cognome e nome)

Iscritto all'albo de FRANCESCO BARACCA
della provincia di FRANCESCO BARACCA
data 27/12/2024 Firma FRANCESCO BARACCA

Dichiarazione di N.C.
Denuncia di variazione

Identificativi catastali

F. 1329
n. 5